














KATUSUUNNITELMAMUUTOSTA KOSKEVA ALUE

PIIRUSTUSMERKINNÄT

-  Nykyinen ajorata, asfaltti
-  Nykyinen JKPP, asfaltti
-  Uusi jalankulkuväylä, asfaltti
-  Reunatuki, h=12 cm
-  Ajoradan pinnan tasossa oleva reunatuki
-  Suojatiemerkinä
-  B6: Pakollinen pysähtyminen, 1 kpl
-  C2: Moottorikäyttöisellä ajoneuvolla ajo kielletty 3 kpl
-  C37: Pysäyttäminen kielletty, 1 kpl
-  E1: Suojatie, 1 kpl
-  H24: Tekstillinen lisäkilpi, 1 kpl
-  H25: Tekstillinen lisäkilpi, 2 kpl
-  Ajoestepollari

Koordinaattijärjestelmä ETRS-GK22		Korkausjärjestelmä NZ2000	
KOHTEEN NIMI JA OSOITE KANKAANPÄÄN KAUPUNKI KANKAANPÄÄN KESKUSTAN KOULUN LIIKENNETURVALLISUUDEN PARANTAMINEN KATUSUUNNITELMAMUUTOS		PIIRUSTUKSEN SISÄLTÖ ASEMAPIIRUSTUS 1:500 MITTAKAAVA TAIPALEENKATU	
		SUUNNITTELIJA SUUNN. M. NIKKANEN TARKK. M. SÖDERHOLM HYV. M. HÄNNUKSELA	
SWECO Finland Oy Lemminkäisenkatu 34, 20520 Turku		SUUNN. ALA TKA	TYÖ N. O. 25016344
		PIIR. N. O. K-01	MUUTOS
		TIEDOSTO 21.10.2024	