




























## Asemakaavamääräykset ja -merkinnot

	<b>AO</b>	Erillispienalojen alue
	<b>AL</b>	Asuin-, liike- ja toimistorakennusten alue
	<b>AR</b>	Rivitalojen ja muiden kytkettyjen asuinrakennusten alue
	<b>YH</b>	Häällinto- ja virastorakennusten alue
	<b>VL</b>	Lähiyhteistyöalue
	<b>VP</b>	Puisto
	<b>tr</b>	Katuaukio tai tori
		Rakennusala, jolle saa sijoittaa torirakennuksen. 3 m kaava-alueen rajan ulkopuolella oleva viiva.
		Korttelialue tai korttelialueen osa.
	<b>22</b>	Kaupunginosan numero.
	<b>HONKAJOKI</b>	Kaupunginosan nimi.
	<b>31</b>	Kadun, tien, katuaukion, torin, puiston tai muun yleisen alueen nimi.
	<b>2</b>	Korttelin numero.
	<b>e=0,25</b>	Ohjeellinen tontin raja.
	<b>II</b>	Tontin tai rakennuspaikan numero.
	<b>500</b>	Tehokkuusluku.
		Roomainen numero osoittaa rakennusten, rakennuksen tai sen osan suunnman sallitun kerrosluvun.
		Rakennuskoikeus kerrosalan ilmoitettuna.
		Rakennusala.
		Istutettava alueen osa.
		Säilytettävä/istutettava puuruvi.
		Maantien näkensäätöalueeksi varattu alueen osa.
		Katualueen rajan osa, jonka kohdalla ei saa järjestää ajoneuvoliittymää.
		Johtoa varten varattu alueen osa.
		Jatankululle varattu katu, jolla tontille/rakennuspaikalle ajo on sallittu.
		Jatankululle ja pyöräilylle varattu katu.
		Pysäköintipaikka.

1pp/100m<sup>2</sup>

Määritys osoittaa, kuinka monta pyöräpaikkaa alueelle on rakennettava. Pölkkyputki on voitava lukiata rungostaan kiinteään rakenteeseen. Vähintään puolet pölkkyputkipaikoista on oltava saatsuotajilla, ja suojan tulee estää pyöriä saateita, lumelta ja jäältä.

**sr**  
Suojelelu rakennus, jota ei saa purkaa. Alueella sijaitsee Lahjoen koliseutumuseo. Museo rakennusta ei saa purkaa eikä siinä saa suorittaa sellaisia muutoksia, jotka heikentävät rakennuksen historiallista tai arkkitehtonista arvoa. Korjaus- ja muutostöiden tulee olla rakennuksen tyylillä ja aikaperäiseen rakennustapaan soveltuva. Rakennukseen korjattavista korjauksista ja muista toimenpiteistä on hankkeeseen ryhtyvän pyydetäviä Satakunnan Museon lausunto.



Täkeä veden hankintaan soveltuva pohjavesialue.



Ajoneuvoliittymän liikimääräinen sijainti.

### Yleismääräykset

Torin ja kirkon alueella on kulttuuriperintöhistoriallisia arvoja, jotka tulee huomioida mahdollisen rakentamisen yhteydessä. Rakkausten tulee olla mittakaavaltaan, muodonmoltaan ja väleiltään ympäristönsä soveltuva.


Torille voidaan sijoittaa toritoimintaa tukevia rakennelmia ja pysäköintipaikkoja. Torin pinta-alasta emintään 50% voidaan käyttää pysäköintipaikkojen sijoittamiseen. Pysäköintipaikoista vähintään kahden tulee olla esteettömiä.

Alue sijaitsee osittain pohjavesialueella. Rakentaminen, maankäyttö, toiminnot ja huoneiden hallinta tulee suunnitella ja toteuttaa siten, ettei pohjaveden laatu tai määrä väarannu.

Korttelin rakentamattomat osat, joita ei käytetä liikennöintiin on istutettava tai pidettävä luonnomunkaisessa huolellisuudessa kunnossa.

Asuinrakennuksien yhteyteen sijoitetaan vähintään yksi autopaikka huoneistoa kohti.

Liikettöjen yhteyteen on sijoitettava 1 pp/ 50 kem.



## KANKAANPÄÄN KAUPUNKI

ASEMKAAVAN MUUTOS KOSKEE: 22. KAUPUNGINOSAN (HONKAJOKI) KORTTELIA 33. OSA KORTTELIEISTA 31 JA 80 SEKÄ KATUALUETTA

ASEMKAAVAN MUUTOKSELLE MUODOSTUU: 22. KAUPUNGINOSAN (HONKAJOKI) KORTTELI 33. KORTTELIN 31 OSA SEKÄ PUUSTO-, TORI- JA KATUALUETTA

MK 1:2000

Asemakaava nro 214005216

Päiväys 1.6.2026

Pöytäkirja täytää 2.5.2014 julkaistun JHS 185 asemakaavan pohjakartan laatimisen vaatimukset

Koordinaatiolajitelmässä ETRS-GK22

ja korkeusjärjestelmässä N2000

Kankaanpää 10.9.2025

Paavo Seppä, kaupungingeodeetti

Kankaanpään kaupunki / Kaupunkisuunnittelu

Eina Meitälä

Kaupunkisuunnittelupäällikkö

Asemakaavaluonnos nähtävillä 9.10.-6.11.2025  
Asemakaavaehdotus nähtävillä 22.1.-19.2.2026

Kaupunginhallitus  
Kaupunginvaltuusto  
Lainvoimaisuus