






















PÄÄLLYSTEMATERIAALIT, MERKINTÖJEN SELITYS:

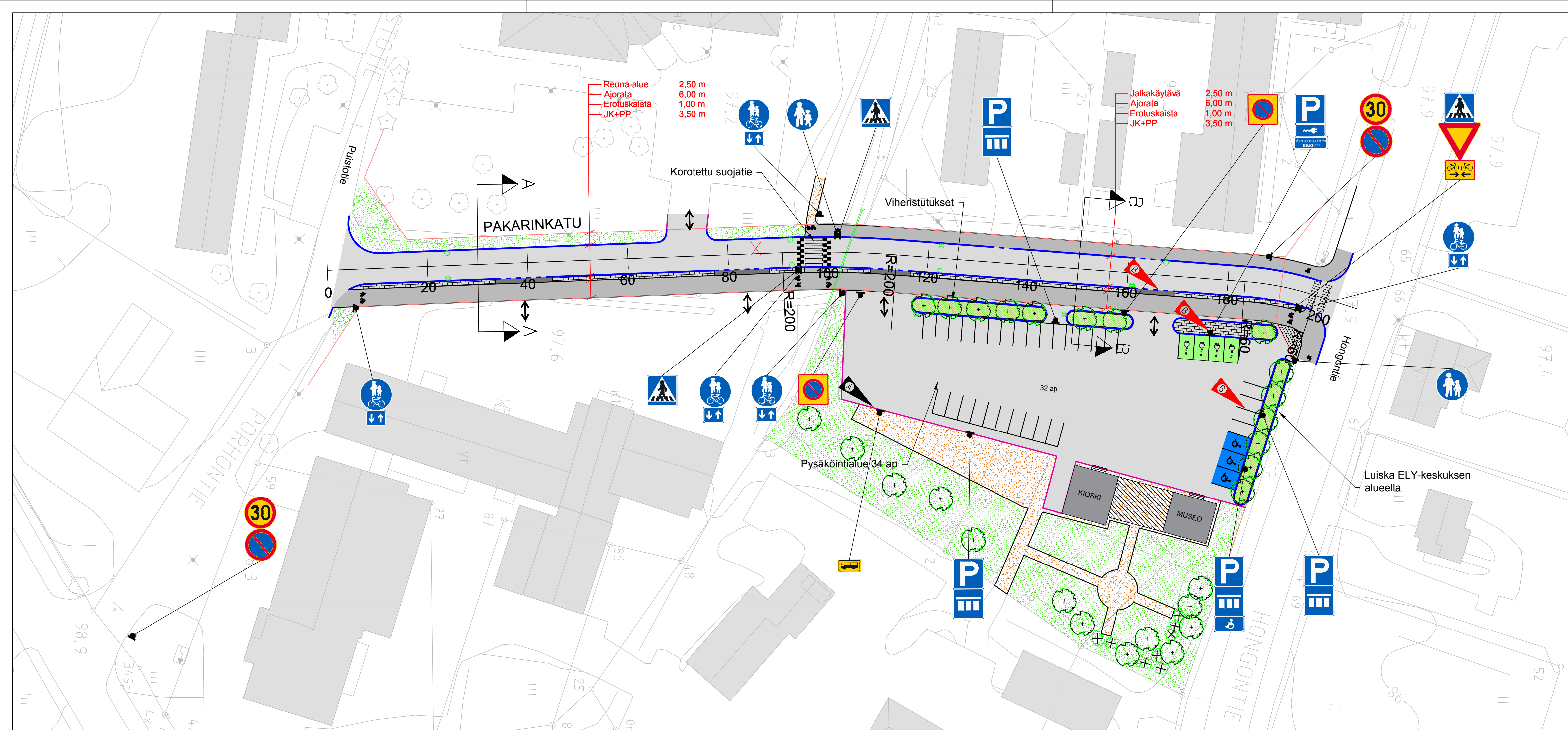
-  ASFALTIIPÄÄLLYSTEINEN AJORATA
-  ASFALTIIPÄÄLLYSTEINEN JALKAKÄYTÄVÄ JA PYÖRÄTIE
-  ASFALTIIPÄÄLLYSTEINEN TONTTILIITTYMÄ
-  NURMETUS
-  BETONIKIVEYS
-  MURSEKEPÄÄLLYSTE
-  EROOSIOSUOJAUS

RAKENTEET, MERKINTÖJEN SELITYS:

-  REUNAKIVI, UPOTETTU BETONINEN, h=12cm
-  MADALLETTU REUNAKIVI, UPOTETTU BETONINEN, h=3cm
-  REUNAKIVETÖN REUNALINJA (PÄÄLLYSTEEN REUNA)
-  JALKAKÄYTÄVÄN TAI PYÖRÄTIE REUNALINJA (PÄÄLLYSTEEN REUNA)
-  KATUALUEEN RAJA
-  RUMPU
-  HULEVESIEMÄRI, RITILÄKANNELLINEN KAIVO JA TARKASTUSKAIVO
-  JÄTEVESIEMÄRI JA TARKASTUSKAIVO
-  VESIJOHTO JA VENTTIILI
-  SALAOJA JA SALAOJAKAIVO
-  NYKYINEN HULEVESIEMÄRI
-  NYKYINEN JÄTEVESIEMÄRI
-  NYKYINEN VESIJOHTO
-  KATUPUU TAI -PENSAS

Merkki	Muutos	Pvm	Suunn.	Tark.
A	Siirretty pysäköintialueen toista liittymää ja sähkölatauspaikkoja, jonka seurauksena siirretty myös hulevesikaivo Hv14, liikennemerkkejä sekä istutuksia. Lisätty hulevesikaivo Hv15.	01.04.2026	VTu	TVa

Rakennuskohteen nimi ja osoite		kaup.osa/kyliä-kortteli-kiinteistö	Piirustuksen sisältö	Koord./kork.järjestelmä	Mittakaavat
Pakarinkatu		Honkajoki	Asemapiirustus	GK22/N2000	1:500
Rakennussuunnitelma					
Tilaaja	Kankaanpään kaupunki	SITOWISE	Suunn.alu	Työnumero	Piir.no
Päiväys	27.06.2025	Piirtäjä	V.Tulkki	Suunnittelija	Tarkastaja
				V.Tulkki	T.Valtanen
				KTT	12017765 1
					Rev A



PÄÄLLYSTEMATERIAALIT, MERKINTÖJEN SELITYS:

- ASFALTIIPÄÄLLYSTEINEN AJORATA
- ASFALTIIPÄÄLLYSTEINEN JALKAKÄYTÄVÄ JA PYÖRÄTIE
- ASFALTIIPÄÄLLYSTEINEN TONTILIITTYMÄ
- NURMETUS
- BETONIKIVEYS
- MURSKEPÄÄLLYSTE

RAKENTEET, MERKINTÖJEN SELITYS:

- REUNAKIVI
- MADALLETTU REUNAKIVI
- REUNAKIVETÖN REUNALINJA (PÄÄLLYSTEEN REUNA)
- JALKAKÄYTÄVÄN TAI PYÖRÄTIEN REUNALINJA (PÄÄLLYSTEEN REUNA)
- KATUALUEEN RAJA
- RUMPU
- HULEVESIKAIVO
- KATUPUU TAI -PENSAS

Merkki	Muutos	Pvm	Suunn.	Tark.
B	Pysäköintialueen liittymän, sähkölatauspaikkojen ja istutusten siirtäminen	01.04.2026	VTu	TVa
A	Poistettu kolme pysäköintipaikkaa ja lisätty linja-automerkki	27.06.2025	VTu	TVa
Rakennuskohteen nimi ja osoite Pakarinkatu Katusuunnitelma		kaup.osa/kylä-kortteli-kiinteistö Honkajoki	Piirustuksen sisältö Asemapiirustus	Koord./kork.järjestelmä GK22/N2000
Tilaja Kankaanpään kaupunki		Suunn.ala KTT		Muutos Rev B
Päiväys 28.05.2025	Piirtäjä V.Tulkki	Suunnittelija V.Tulkki	Työnumero 12017765	Piir.no 1
Tarkastaja T.Valtanen		Mittakaavat 1:500		