

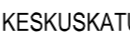


Asemakaavamääräykset ja -merkinnät

-  Puisto.
-  Katu.
-  3 m kaava-alueen rajan ulkopuolella oleva viiva.
-  Kaupunginosan numero.
-  Kaupunginosan raja.
- KESK** Kaupunginosan nimi.
-  Kadun, tien, katuaukion, torin, puiston tai muun yleisen alueen nimi.
-  Jalankululle ja polkupyöräilylle varattu katu.



KANKAANPÄÄN KAUPUNKI

ASEMAKAAVAN MUUTOS KOSKEE:

KANKAANPÄÄN KAUPUNGIN 1. JA 2. KAUPUNGINOSAN (KESKUS JA KÄPYLÄ) OSAA KIINTEISTÖISTÄ 214-406-0007-00021 JA 214-406-0033-0000 SEKÄ KATU- JA PUISTOALUETTA

ASEMAKAAVAN MUUTOKSELLE MUODOSTUU:

KATU- JA PUISTOALUETTA

MK 1:1000

Asemakaava nro 214005218

Päiväys 19.5.2026

Pohjakartta täyttää 2.5.2014 julkaistun JHS 185 asemakaavan pohjakartan laatimisen vaatimukset.
Koordinaattijärjestelmä ETRS-GK22 ja korkeusjärjestelmä N2000
Kankaanpäässä 10.5.2026

Paavo Seppälä, kaupungingeodeetti

Kankaanpään kaupunki / Kaupunkisuunnittelu

Elma Mettälä
Kaupunkisuunnittelupäällikkö

Asemakaavaluonnos nähtävillä 2.4.-5.5.2026

Asemakaavaehdotus nähtävillä

Kaupunginhallitus

Kaupunginvaltuusto

Lainvoimaisuus

Kankaanpäässä
Viran puolesta

Anna Vanhahonko
pöytäkirjanpitäjä