HONKAJOEN TEOLLISUUSTIEN JA KATAJISTONTIEN ASEMAKAAVA JA ASEMAKAAVAMUUTOS

Linnuston pesimäympäristöt, pöllöt ja liito-orava



Kankaanpää | Lokakuu 2026

Jaana Mälkki, luontokartoittaja (EAT)
Wild Nordic Nature
jaana.malkki@wildnordicnature.com

HONKAJOEN TEOLLISUUSTIEN JA KATAJISTONTIEN ASEMAKAAVA JA ASEMAKAAVAMUUTOS

Linnuston pesimäympäristöt, pöllöt ja liito-orava

Huomautus: Esiselvitys ei vastaa pesimäaikaista linnustokartoitusta eikä keväistä liito-oravaselvitystä.

Sisällys

1. Toimeksianto ja tavoite 3
2. Lähdeaineistot 3
3. Menetelmät ja ajankohta 3
4. Selvitysalue 4
5. Maastohavainnot kuvioittain 5
5.1. Tuore kangasmetsä 6
5.2. Pusikko/Pensaikko 7
5.3. Räme 7
5.4. Lehtipuusto 8
5.5. Kuiva kangasmetsä 9
6. Lajiryhmittäinen arvio 10
6.1 Pöllöt 10
6.2 Pesimälinnusto 11
6.3 Liito-orava 11
7. Johtopäätökset ja lisäselvitystarve 11
8. Lähteet 12

1. Toimeksianto ja tavoite

Kankaanpään kaupungin tilaaman esiselvityksen tavoitteena on arvioida, onko Honkajoen Teollisuustien ja Katajistontien asemakaava- ja asemakaavamuutosalueella tarpeen tehdä tarkempia selvityksiä linnustolle soveltuvista pesimäpaikoista ja -alueista, pöllöistä tai liito-oravasta. Selvitys koskee toimeksiantosopimuksen karttaliitteessä osoitettua aluetta.

Esiselvityksen sisältö ja rajaus perustuvat Kankaanpään kaupungin ja Lupa- ja valvontaviraston asiantuntijoiden välisiin työneuvotteluihin. Esiselvityksellä täydennetään alueella aiemmin tehtyjä luontoselvityksiä ja arvioidaan käytettävissä olevan aineiston riittävyyttä asemakaavan ja asemakaavamuutoksen luontovaikutusten arvioinnin kannalta.

2. Lähdeaineistot

Esiselvityksen lähtöaineistona on käytetty alueelta aiemmin laadittuja luontoselvityksiä sekä linnustoa ja muuta lajistoa koskevia havaintotietoja.

- Honkajoen Teollisuustien varren luontoselvitys (2025).
- Honkajoen Teollisuustien palstojen luontoselvitys (2021).
- Honkajoen Teollisuustien ja Katajiston kaavamuutoksen viitasammakkoinventointi (2026).
- Tiira-lintutietopalvelun havainnot Honkajoen alueelta vuosilta 2025–2026.
- Suomen Lajitietokeskuksen Laji.fi-tietokannan havainnot vuodesta 2022 alkaen.

Tiira-havaintoja on käytetty selvitysalueen linnustollisten olosuhteiden arvioinnin tausta-aineistona. Havaintojen perusteella voidaan täydentää maastokäynnillä muodostettua käsitystä alueen mahdollisesta linnustosta.

Laji.fi-tietokannasta tehdyn tarkastelun perusteella selvitysalueelta ei ole tullut esille merkittäviä lajistohavaintoja vuoden 2022 alusta lähtien. Tietokantatarkastelu täydentää maastohavaintoja, mutta havaintojen puuttuminen ei yksin osoita, ettei alueella voisi esiintyä huomionarvoista lajistoa.

3. Menetelmät ja ajankohta

Alueella tehtiin päivä- ja iltakohtainen maastokäynti. Aluetta tarkasteltiin kasvillisuuden, puustorakenteen ja lintujen mahdollisten pesimäympäristöjen näkökulmasta. Lisäksi tarkasteltiin liito-oravalle ja pöllöille soveltuvia pesäpaikkoja mm.kiikaroiden. Alue dokumentoitiin valokuvaamalla ja jaettiin kartalla erillisiin kuvioihin. Karkea luontotyyppiselvitys tehtiin, jotta saatiin selville potentiaalisia pesimäpaikkoja linnuille. Iltakäyntii tehtiin tarkoituksena kuulostella mahdollisten pöllöjen syyssoidinta.

Syksyinen käynti ei vastaa pesimäaikaista linnustoselvitystä eikä keväistä liito-oravan papanakartoitusta. Arvio tarkempien selvitysten tarpeesta perustuu maastossa todettuihin elinympäristöihin, pesäpaikkarakenteisiin sekä käytettävissä olevaan aiempaan aineistoon.

Maastotyön ajankohdat ja sääolosuhteet on koottu alla olevaan taulukkoon työaikataulukon perusteella.

Päivämäärä	Maastotyö	Lämpötila	Pilvisyys	Tuuli
13.10.2026 päiväkäynti	Luontotyypit, linnut, pöllöt ja liito-orava	+1…+7 °C	0/8 → 0/8	2 m/s, koillinen → etelä
17.10.2026 iltakäynti	Pöllöjen kuuntelu	+5…−2 °C	1/8 → 1/8	2 m/s, luode → luode

4. Selvitysalue



Kuva 1. Selvitysalueen rajaus kartassa. (Kankaanpään kaupunki)

Selvitysalue sijaitsee Kankaanpään Honkajoella Teollisuustien ja Katajistontien ympäristössä. Alue käsittää rakennettua teollisuus- ja liikenneympäristöä sekä metsäisiä reunavyöhykkeitä. Metsäiset osat ovat pääosin mäntyvaltaista kuivaa kangasmetsää. Lisäksi alueella on pienialaisesti tuoretta kangasmetsää, lehtipuustoa, pensaikkoa ja ojituksen muuttamaa rämettä. Alueen rajaus on esitetty selvitysaluekartassa (kuva1).

5. Maastohavainnot kuvioittain

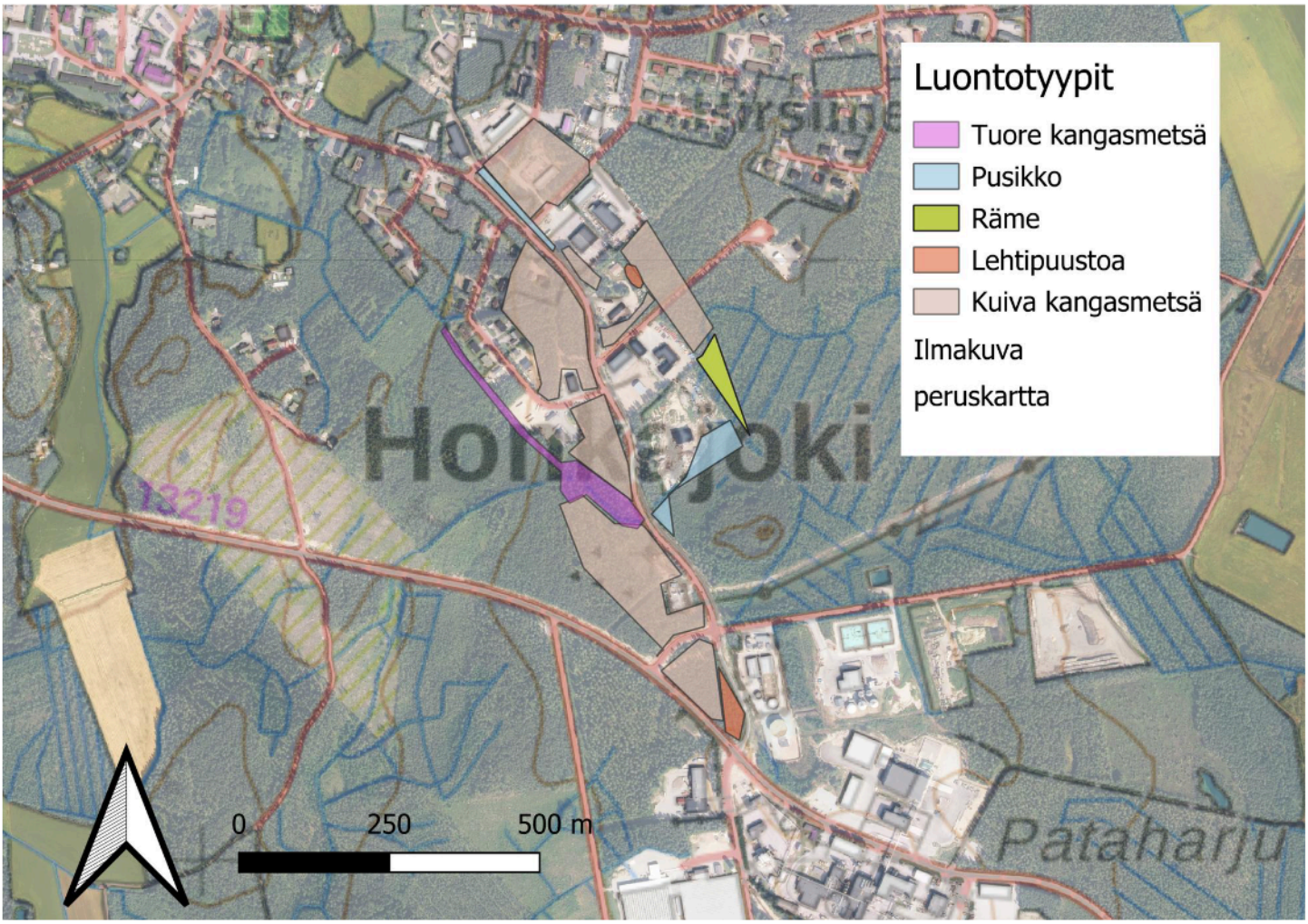

Kuva 2. Karttakuva alueen luontotyypeistä, joilla hahmotettiin linnuston mahdollisia pesäpaikkoja

5.1. Tuore kangasmetsä



Kuva 3. Kuivan kankaan vieressä sijaitsee ojitettu kosteikko ja sen vieressä kasvaa tuore kangasmetsä

Tuoretta kangasmetsää esiintyy asutuksen länsipuolella ja ojitetun kosteikon ympärillä. Valtapuustossa on kuusta ja kenttäkerroksessa mustikkaa. Kuusivaltainen metsä voi tarjota pesimä- ja ruokailuympäristöä esimerkiksi hippiäiselle, punarinnalle, peipolle, pajulinnulle, laulurastaalle sekä tali- ja sinitiaiselle. Lajit ovat elinympäristön perusteella mahdollisia, eivät tällä syyskäynnillä todettuja pesimälajeja.

5.2. Pusikko/Pensaikko



Kuva 4. Kuvan “pusikko” kasvaa kaatopaikan ja kevyenliikenteen vieressä

Pensaikkoa esiintyy pyörätien ja entisen kaatopaikan läheisyydessä. Tiheä pensaskasvillisuus tarjoaa pikkulinnuille suojaa saalistajilta ja säältä, pesäpaikkoja sekä hyönteisravintoa. Pensaat ja niiden siemenet sekä marjat voivat tarjota ravintoa myös syksyllä ja talvella. Tällaisessa ympäristössä mahdollisia pesimälajeja ovat esimerkiksi pajulintu, pensaskerttu, hernekerttu ja punarinta. Kyse on elinympäristön perusteella arvioidusta lajistosta, ei todetuista pesinnöistä.

5.3. Räme

Entisen kaatopaikan takana sijaitsee pieni ojituksen muuttama rämeinen kaistale. Puustoa hallitsee mänty ja kenttäkerroksessa esiintyy suopursua. Kaistale lisää selvitysalueen elinympäristöjen vaihtelua, vaikka se on pinta-alaltaan pieni ja hydrologialtaan muuttunut. Rämeisissä metsänreunoissa voivat liikkua esimerkiksi pyy, punarinta, pajulintu ja metsäkirvinen; pyy tarvitsee kuitenkin riittävästi suojaavaa metsärakennetta. Näiden lajien esiintymistä tai pesintää kaistaleella ei todettu.

5.4. Lehtipuusto

Lehtipuuvaltaiset osat ovat selvitysalueen rakenteellisesti monipuolisimpia ympäristöjä. Niissä esiintyy kookkaita raitoja ja pajuja sekä haapoja ja pihlajia. Varhain kukkivat raidat ja pajut ovat tärkeitä pölyttäjille, ja lehtipuiden hyönteislajisto tarjoaa ravintoa esimerkiksi pajulinnulle, kirjosiepolle ja tiaisille. Pihlajan marjat voivat hyödyttää rastaita ja muita marjoja syöviä lintuja. Varttuneet haavat voivat ajan myötä tarjota kolopesijöille pesäpaikkoja. Lehtipuustoa suositellaan säilytettäväksi mahdollisuuksien mukaan. Mainitut lintulajit ovat esimerkkejä mahdollisesta lajistosta.



Kuva 5. Iäkkäitäkin lehtipuita kasvoi teollisuustonttien laitamilla.

5.5. Kuiva kangasmetsä

Kuivat kangasmetsät muodostavat huomattavan osan alueen metsäisistä osista. Mäntyvaltaiset ja osin nuoret metsiköt soveltuvat tavanomaisten metsälintujen ruokailuun ja paikoin pesintään. Elinympäristön perusteella mahdollisia lajeja ovat esimerkiksi peippo, metsäkirvinen, talitiainen, punarinta ja pajulintu. Soveltuvuus ei osoita näiden lajien pesintää selvitysalueella.



Kuva 5. Kartoitusalue oli pääsääntöisesti puolukkatyypin kuivaa kangasmetsää

6. Lajiryhmittäinen arvio

6.1 Pöllöt

Päiväkäynnillä 13.10.2026 tarkasteltiin pöllöille mahdollisesti soveltuvia pesäpaikkarakenteita. Maastossa ei havaittu soveltuvia suuria koloja tai muita selviä pesäpaikkoja, ja suuri osa puustosta arvioitiin rakenteeltaan liian nuoreksi. Alueella tehtiin lisäksi 17.10.2026 iltakäynti pöllöjen mahdollisen syyssoitimen kuuntelemiseksi. Kuuntelureitti on esitetty raportin kartta-aineistossa.Maastokäynnin aikana ei kuitenkaan kuultu merkkejä pöllöjen syyssoitimesta. Yksittäinen syyskuuntelu ei kuitenkaan korvaa keväistä pöllökartoitusta eikä sulje pois satunnaista esiintymistä.

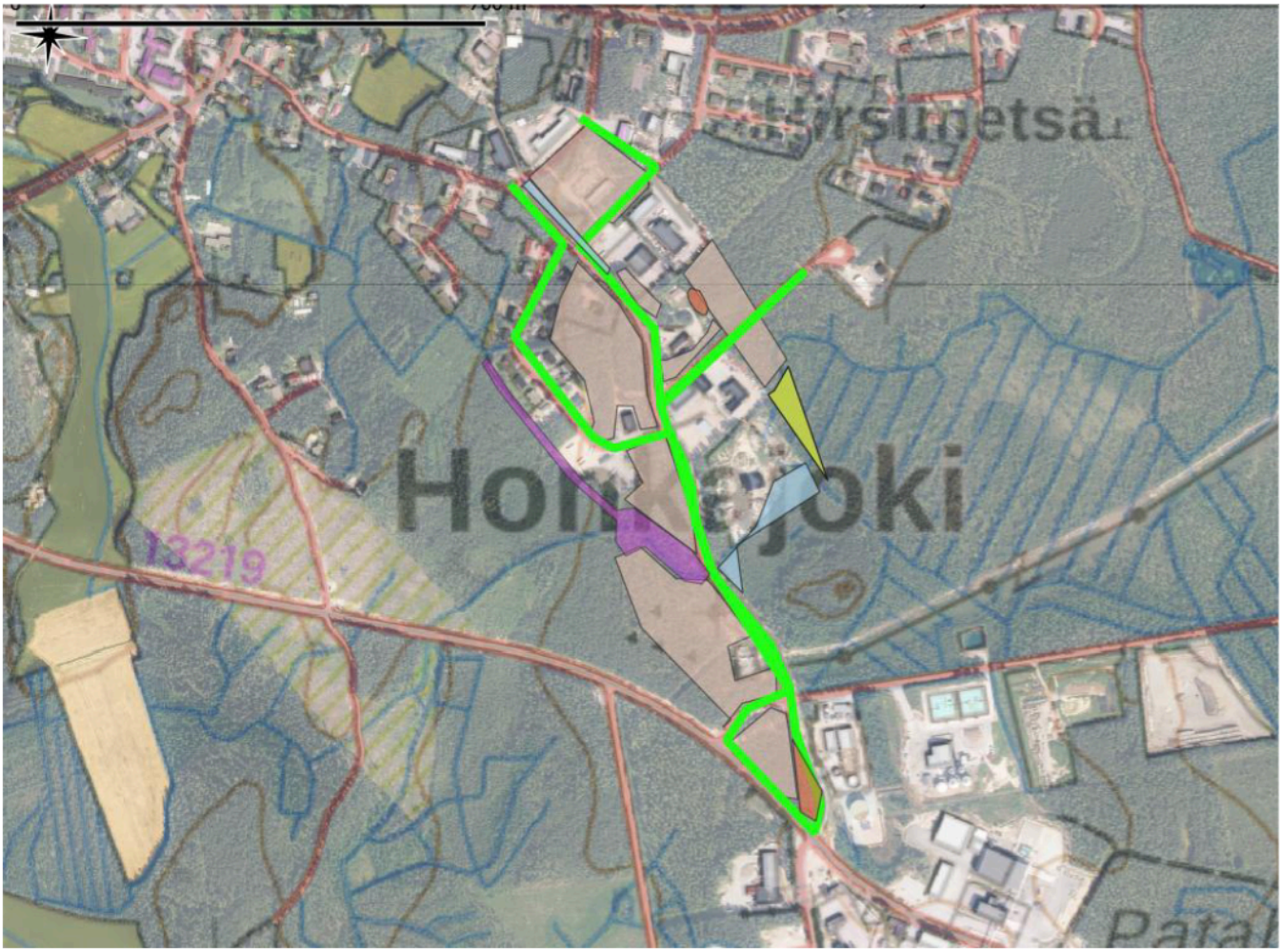

Kuva 6. Vihreällä värillä on merkitty kuljettu reitti pöllöjen syyssoitimen kuunteluun

6.2 Pesimälinnusto

Lokakuun maastokäynnillä ei havaittu erityistä suojelullista huomiota vaativia pesimälintuja. Syksyinen havaintokäynti ei kuitenkaan vastaa pesimäaikaista linnustokartoitusta. Alueen kuusikot, männiköt, lehtipuustot ja pensaikot tarjoavat erilaista pesimä- ja ruokailuympäristöä yleiselle metsien ja taajamareunojen linnustolle.

Maastokäynnillä havaittiin tali-ja sinitiaisia sekä useita käpytikkoja sekä urpiaisparvia, joiden osalta kyse on voinut olla muuttokauden liikehdinnästä. Tiira-otteessa vuosilta 2025–2026 on ilmoitettu alueelta seuraavat tunnistetut lajit: sinitiainen, kirjosieppo, harmaahaikara, harmaalokki, varpunen, käpytikka, närhi, harakka, varis, talitiainen, hömötiainen, puukiipijä, mustarastas, pikkuvarpunen, viherpeippo ja keltasirkku. Kesäkuun havaintoihin sisältyy laulavia sini- ja talitiaisia sekä kirjosieppoja; suuri osa muista havainnoista on talviaikaisia. Tiira-ote kuvaa alueen linnustoa taustatietona, eikä sen perusteella päätellä kaikkien lajien pesivän kaavarajauksen sisäpuolella. Erityisesti hömötiaisen ja viherpeipon havainnot ovat huomionarvoisia, mutta eivät yksin osoita pesimäpaikkaa selvitysalueella.

6.3 Liito-orava

Lokakuun 2026 maastokäynnillä ei havaittu liito-oravan pesintään soveltuvia selviä kolo- tai risupesärakenteita. Tuoreessa kangasmetsässä on kuusta, mutta puusto arvioitiin pääosin nuoreksi ja haapaa esiintyi vain paikoin. Valtaosa metsäisistä osista on kuivaa kangasmetsää. Vuoden 2025 erillisessä liito-oravakartoituksessa tarkastetulta kohteelta ei löytynyt papanoita tai muita merkkejä lajin oleskelusta. Inventointi koski omaa rajattua kohdettaan, joten tulosta ei voi yleistää automaattisesti koko nyt tarkasteltavaan kaava-alueeseen. Lokakuinen rakennearvio ei vastaa keväistä papanakartoitusta.

7. Johtopäätökset ja lisäselvitystarve

Honkajoen Teollisuustien ja Katajistontien asemakaavan ja asemakaavamuutoksen tarkoituksena on ajantasaistaa kaavatilannetta jo rakennetun kevyen liikenteen väylän osalta. Suuri osa suunnittelualueesta on jo toteutunutta teollisuusaluetta, eikä käytettävissä olevan kaavatiedon mukaan alueelle suunnitella uutta rakentamista. Luontokartoittajan 13.10.2026 tekemien havaintojen perusteella metsäiset osat ovat pääosin tavanomaista, mäntyvaltaista kuivaa kangasmetsää. Alueella on myös pienialaisia tuoreen kangasmetsän, pensaikon, lehtipuuston ja ojituksen muuttaman rämeen ympäristöjä. Maastokäynnillä ei tunnistettu erityisen arvokkaita luontokohteita tai sellaisia rakennepiirteitä, jotka yksin edellyttäisivät täydentäviä lajistoselvityksiä. Aiemmissa luontoselvityksissä ei käytettävissä olevien tietojen perusteella todettu sellaisia erityisiä luontoarvoja, jotka muuttaisivat tätä arviota. Koska kaavamuutos ei nykyisten suunnitelmien mukaan aiheuta olennaista uutta rakentamista tai puuston poistoa, merkittäviä uusia vaikutuksia alueen luontoarvoihin ei arvioida syntyvän. Näillä perusteilla täydentäviä pesimälinnusto-, pöllö- tai liito-oravaselvityksiä ei pidetä tarpeellisina nykyisessä kaavatilanteessa. Mahdollisuuksien mukaan suositellaan säilyttämään kookkaat ja vanhat puut, lehtipuuvaltaiset reunat ja pensaikot.

Pesimälinnusto: Pesimäaikainen lajisto jää syyskäynnin perusteella osin epävarmaksi. Nykyisen kaavasuunnitelman vähäisten lisävaikutusten vuoksi erillistä pesimälinnustoselvitystä ei lähtökohtaisesti esitetä. Jos rakentaminen tai puuston poistot lisääntyvät, tarve arvioidaan uudelleen.

Pöllöt: Selviä soveltuvia pesäpaikkoja ei todettu, eikä syyssoitimesta ole havaintoja. Erillistä pöllöselvitystä ei nykyisillä suunnitelmilla esitetä.

Liito-orava: Lokakuun arvion ja vuoden 2025 rajatun kartoituksen perusteella uutta liito-oravaselvitystä ei nykyisessä kaavatilanteessa esitetä.

Epävarmuudet: Syksyinen tarkastelu ei mahdollista pesimäaikaisia johtopäätöksiä kaikista lajeista. Tiira-aineistoa käytetään alueen yleisenä linnustollisena taustatietona, ei kaava-alueelle paikannettuna havaintoaineistona. Aiemmat luontoselvitykset koskevat osin rajatumpia kohteita. Arvio lisäselvitysten tarpeettomuudesta edellyttää, että suunnitellut maankäyttömuutokset pysyvät kuvatussa vähäisessä laajuudessa. Jos rakentaminen tai puuston poistot lisääntyvät merkittävästi, selvitystarve arvioidaan uudelleen.

8. Lähteet

Kankaanpään kaupunki ja Wild Nordic Nature (2026): konsulttitoimeksiannon sopimus 7.10.2026.

Honkajoen Teollisuustien palstat, luontoselvitys (2021), tilaajan aineisto.

Honkajoen Teollisuustien ja Katajiston kaavamuutoksen viitasammakkoinventointi (2026), Kristiina Peltomaa.

Tiira-lintuhavainnot (2025–2026), toimitettu havainto-ote.

Maastotyötaulukko (13. ja 17.10.2026), selvityksen laatijan aineisto.

Maastokartta ja luontotyyppikuvat (2026), selvityksen laatijan aineisto.

Laatija: Jaana Mälkki, luontokartoittaja | Wild Nordic Nature