









-  ottamisalue
-  kaivamisalue
-  ottamisen suunta
-  nykyinen maanpinta
-  suunniteltu maanpinta
-  ottamisalueen raja
-  kaivamisalueen raja
- +119.00 –
125.00 suunniteltu pohjan taso
-  vaiheraja
- x 1 - 5 pohjavesi / maaperä tutkimuspiste

SORAN JA HIEKAN OTTAMISUUNNITELMA

MATTILA RN:O 1:198

JÄMIJÄRVI.

OM. ~~KAAVISTO-WITANS~~ LEENA OIK. OMISTAJAT

NYKYTILANNE / SUUNNITELTU TILANNE 1:2000

LEIKKAUKSET A-C 1:1000 / 1:200

IKAALINEN 01.10.1991

Tapani Jokela
TAPANI JOKELA

IKAALINEN 31.10.2006

Herkeko Jokela
HERKKO JOKELA.

IKAALINEN 15.7.2024
Tapani Jokela
TAPANI JOKELA