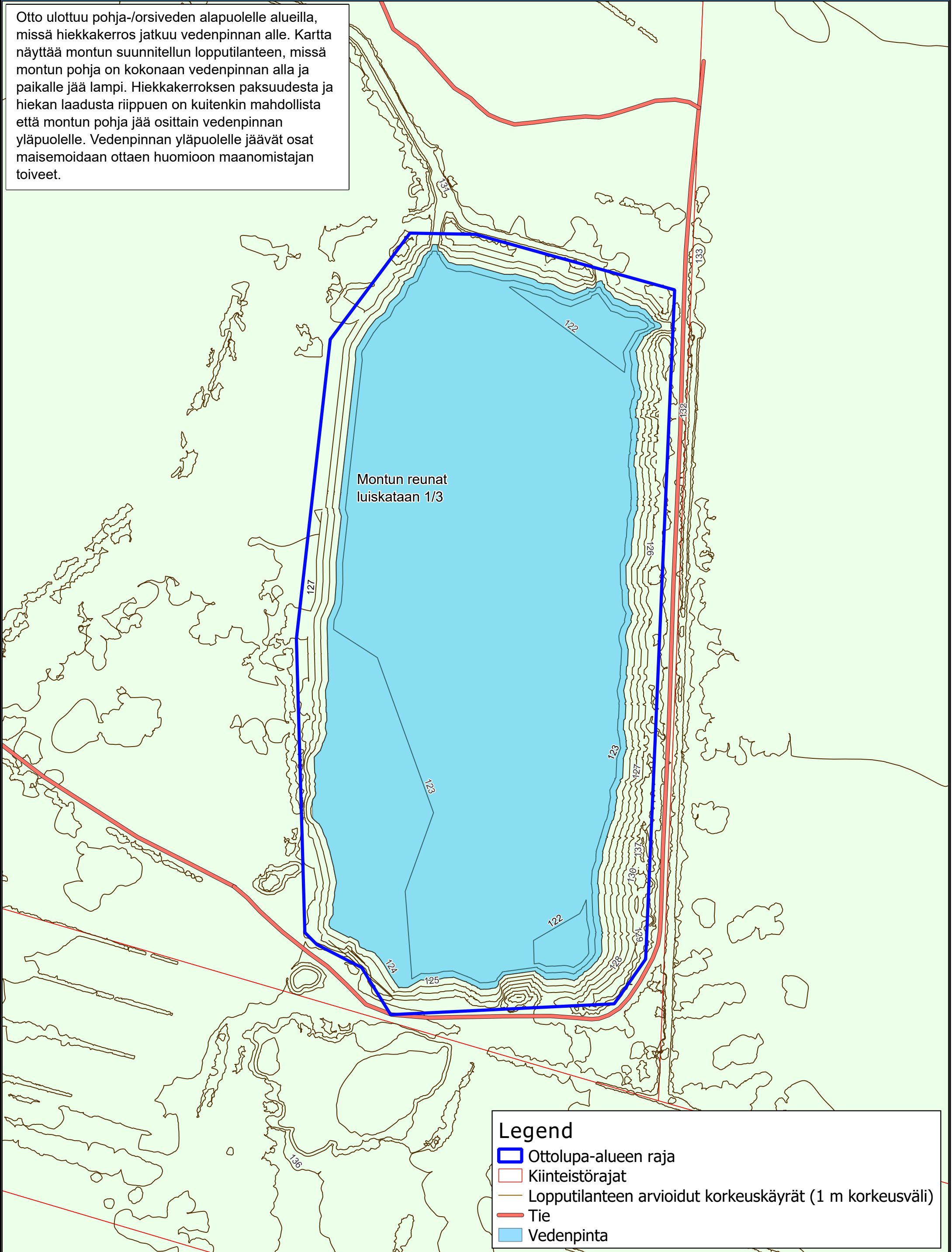







Otto ulottuu pohja-/orsiveden alapuolelle alueilla, missä hiekkakerros jatkuu vedenpinnan alle. Kartta näyttää montun suunnitellun lopputilanteen, missä montun pohja on kokonaan vedenpinnan alla ja paikalle jää lampi. Hiekkakerroksen paksuudesta ja hiekan laadusta riippuen on kuitenkin mahdollista että montun pohja jää osittain vedenpinnan yläpuolelle. Vedenpinnan yläpuolelle jäävät osat maisemoidaan ottaen huomioon maanomistajan toiveet.



Montun reunat
luiskataan 1/3

Legend

-  Ottolupa-alueen raja
-  Kiinteistörajat
-  Lopputilanteen arvioidut korkeuskäyrät (1 m korkeusväli)
-  Tie
-  Vedenpinta



0 20 40 60 80 100 m

Scale: 1:1 500

Author: S. Dahlström
Date: 02.07.2024
Paper: A3
CRS: ETRS89 / ETRS-TM35 (EPSG:3067)

Map Number: Kar-24-01826

This drawing is owned by SIBELCO, reproduction or utilization, even partially, is prohibited without written permission