













-  VALAISIN
-  I 10.1 LIIKENNEMERKKIPYLVÄÄN TEHOSTAMISMERKKI
-  ASFALTTIPÄÄLLYSTEINEN AJORATA, AB16 50 MM
-  ASFALTTIPÄÄLLYSTEINEN JALKAKÄYTÄVÄ JA PYÖRÄTIE, AB11 40 MM
-  BETONIKIVEYS, ISO SAUVAKIVI 278X138X60 MM, VÄRI HARMAA, TIILILADONTA
-  NURMI R3
-  BETONINEN REUNAKIVI, NÄKYMÄ 80 MM
-  BETONINEN REUNAKIVI, NÄKYMÄ 20 MM
-  GRANIITTINEN REUNAKIVI, NÄKYMÄ 120 MM
-  MADALLETTU GRANIITTINEN REUNAKIVI, NÄKYMÄ 30 MM
-  PÄÄLLYSTEEN REUNA
-  LIIKENNEMERKKIPYLVÄS

Hyv. tekninen ltk 27.5.2026 § 80

KÄYTETTY KOORDINAATTI- JA KORKEUSJÄRJESTELMÄ ETRS-GK22 JA N2000

Rakennuskohde Kankaanpään kaupunki Keskuskatu-Tapalankatu risteysalue kevyenliikenteen turvallisuuden parannus	Piirustuksen sisältö SUUNNITELMAKARTTA LUONNOS	Mittakaavat 1:250
Suunnittelija Kankaanpään kaupunki Rakennettu ympäristö-tulosalue Kuninkaanlähteenkatu 8 38700 Kankaanpää	Suunnitteluala, työnnumero ja piirustuksen numero KATU	18052026
Päiväys 18.5.2026 Pääsuunn. TEKNINEN Hyv.	Tiedosto TIEDOSTO Suunn./Piirt. M.HUTTUNEN Tarkastaja -	